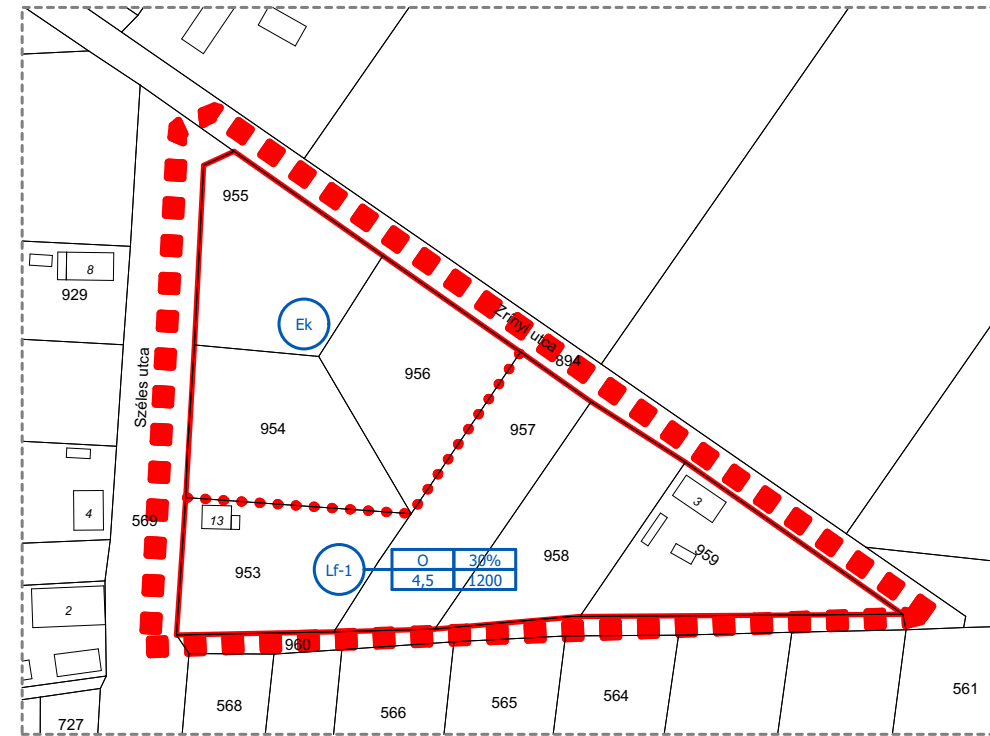
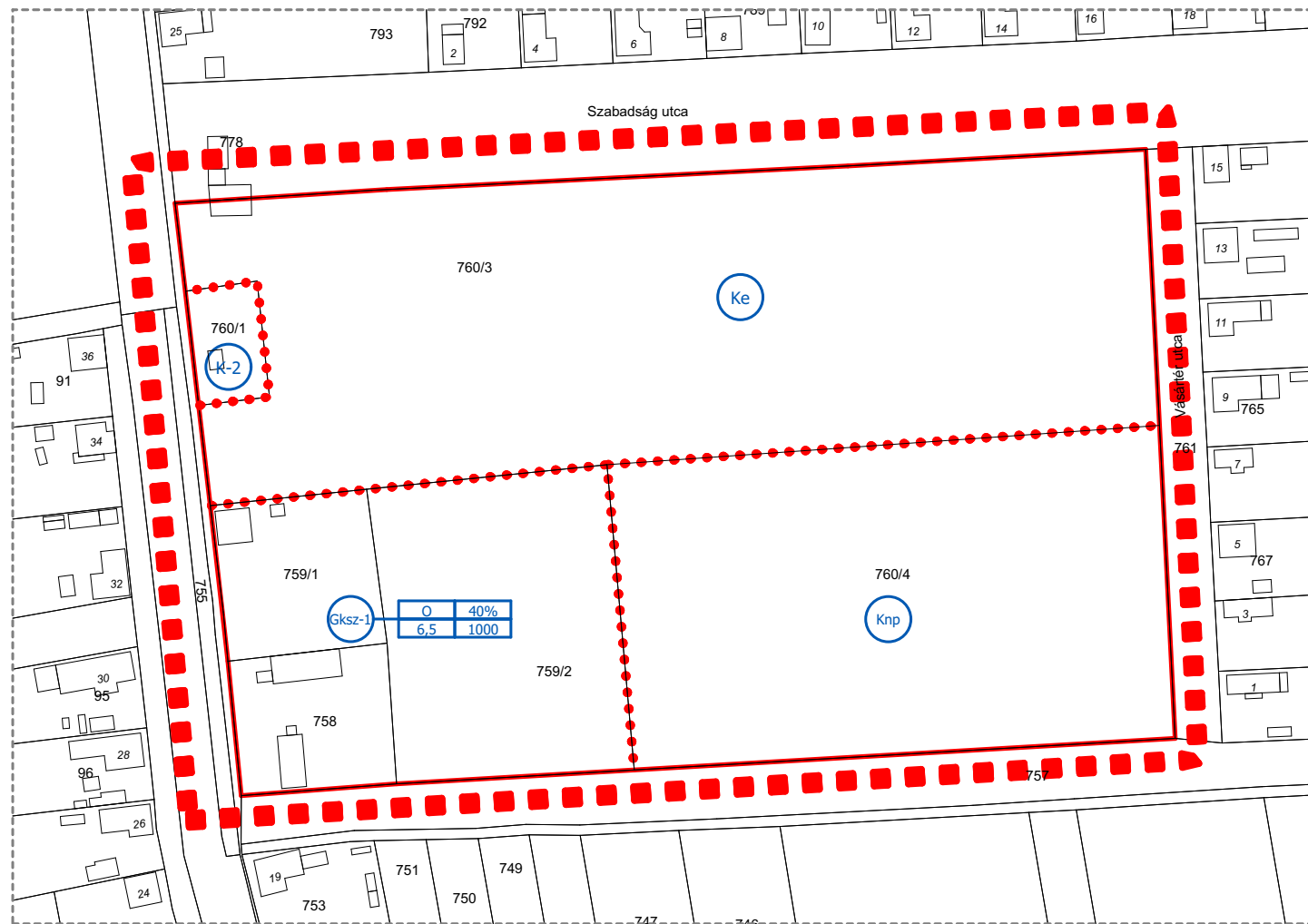


1. terület



3. terület



2. terület

Jelmagyarázat

- Tervezési terület határa
- Szabályozási vonal
- Építési övezet határa
- Építési hely
- Védett művi érték - tervezett
- Régészeti lelőhely határa, lelőhely azonosító:
- Falusias lakóterület - 1

O	30%
4,5	1200
- Falusias lakóterület - 2

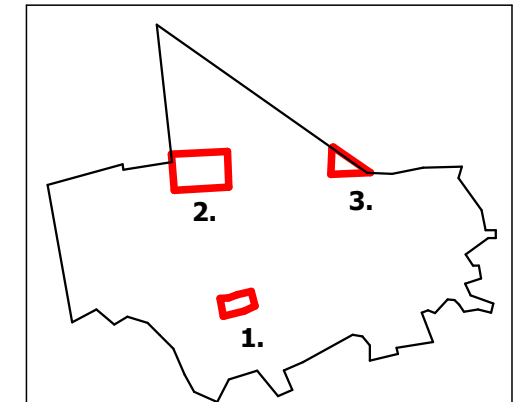
O	30%
4,5	800
- Falusias lakóterület - 3

SZ	30%
4,5	1200
- Kereskedelmi szolgáltató gazdasági terület - 2

O	40%
6,5	1000
- Különleges terület - 2 (vízmű)
- Erdő - közjóléti
- Különleges terület - napelempark
- Különleges terület - egyéb rendeltetésű

KÖTEGYÁN

TELEPÜLÉSRENDEZÉSI TERV



A tervezési területek elhelyezkedése a belterületen belül.

Készült az állami alapadatbázisok felhasználásával, az adatszolgáltatás sorszáma: 545



Munka megnevezése:
KÖTEGYÁN
TELEPÜLÉSRENDEZÉSI TERV

Rajz megnevezése:
Szabályozási terv, belterület - módosított

Vezető tervező:
Torma Gyöngyi
TT-1/04-0135/2006
vezető tervező

CAD feldolgozás:
Benkő Lajos
településmérnök

Rajz méretarány:	M=1:2000	Dátum:	2018. 07. 09.
		Rajzszám:	SZ-1m